

---

# CONCLUSIONES



Alzira, 6 de abril de 2017

---



## 1 - LA JORNADA

El pasado 6 de abril se celebró, en la localidad de Alzira y siguiendo el programa previsto, la jornada con una excelente aceptación. Fue notable la afluencia con la presencia de 95 asistentes pertenecientes a más de 50 ayuntamientos diferentes.

Desde la organización se quiere destacar la presencia de ayuntamientos que aún no tienen declarado ningún Paraje Natural Municipal y que mostraron interés por las oportunidades que ofrece la figura de protección y por comenzar los trámites para incluir alguna parte de su término municipal en la red PANAMU. En esa línea, durante el acto de inauguración, el diputado de Medio Ambiente, Josep Bort, incidió en que desde el Área de Medio Ambiente de la Diputación de Valencia “estamos fomentando la creación, el mantenimiento y la conservación de los Parajes Naturales Municipales”. Por su parte, el Director General del Medio Natural y Evaluación Ambiental, Antoni Marzo, explicó que corresponde a los Consistorios “proponer los diferentes espacios, de acuerdo con los valores naturales y culturales de los mismos, para que el Consell proceda a su declaración como Parajes Naturales Municipales”.

## 2 - Conclusiones de la dinámica (World café)

La primera conclusión que se obtiene de la opinión informal de los aproximadamente 50 participantes en la dinámica es que les hubiera gustado alargar ese momento de debate, de puesta en común de ideas. Los temas propuestos por la organización resultaron adecuados y de interés. Además, los municipios interesados en declarar PNM aprovecharon para consultar sus dudas iniciales a quienes ya disfrutaban de esa protección.



En cada uno de los grupos se analizaron, debatieron y concluyeron los siguientes aspectos durante las 3 rondas (se transcriben sus anotaciones):

#### 1. Café: Problemas y riesgos

- Falta de intracomunicación. Intercambio de información (++).
- Aprovechar el tejido social, asociaciones, propietarios, etc.
- Falta de asesoramiento técnico. Tanto para la creación como para el día a día (+++)
- Problemas con los propietarios privados.
- Mal funcionamiento de las mancomunidades.
- Técnicos medioambientales locales con mayor comunicación sobre el tema.
- Existe una visión generalizada del esfuerzo excesivo para los beneficios que aporta o puede aportar la figura de protección, causado especialmente por la excesiva burocracia y la falta de presupuestos.

En esta misma mesa se plantearon algunas acciones que se podrían desarrollar a corto plazo:

- Confeccionar un plan de uso y ordenar el paraje conforme a las zonas de fragilidad y zonas con mejor capacidad de acogida.
- Implicar a la Conselleria de Educación.
- Preparar una programación de interpretación teatralizada o similar.
- Dotar a los parajes de recursos para el uso público y mantenimiento.
- Implicar a las asociaciones locales en la gestión y el funcionamiento del paraje.

#### 2. Café: Qué nos aportan los PNM

- Intercambio de experiencias (trabajar este aspecto y en especial la red PANAMU como elemento de difusión).
- Difusión de reformación.

- Contacto con otras administraciones.
- Abrir otras vías de financiación tanto en el ámbito regional como nacional o europeo.
- Espacios colindantes protegidos de alguna manera.
- Espacio para actividades educativas y de ocio con adultos, familias, etc.

### 3. Café: Acciones

- Escucha activa.
- Comunicación efectiva. Redes sociales (videos, fotos, itinerarios, etc..) ++
- Publicidad común sobre toda la red de parajes ++.
- Circuito educativo (material didáctico, integrado de profesiones, etc.).
- Ampliar la figura legal del PNM (primar sobre la legislación urbanística).
- Fomento de un turismo controlado.
- Establecer algún modelo de cobro por la utilización (tasas que repercutan en el mantenimiento del propio paraje).
- Apoyo de instituciones administrativas superiores (propuestas, efectivos humanos, etc.).
- Diversificación de actividades.
- Agilizar los trámites administrativos.
- Apoyo técnico (+++).
- Financiación.
- Equipamientos normalizados.

### 4. Café: El futuro de los PNM y la red PANAMU

- Estímulos a las entidades privadas como, por ejemplo, el pasaporte de la red PANAMU.
- Implicar a toda la ciudadanía.
- Usos compatibles, análisis a través de Plan de uso de los usos compatibles de cada paraje, en cada caso serán diferentes. Identificación de usos compatibles (Programa de desarrollo sostenible).
- Protección contra incendios y otras agresiones. Analizar posibles modelo de Custodia.
- Guía didáctica común.
- Mayor regulación de los usos con participación ciudadana.
- Plan de difusión común.
- Unificar la señalización.
- Asesoramiento técnico (++)

- Cada pueblo debe contar con, al menos, un Paraje Natural Municipal.
- Dotación de recursos económicos duradera.

5. Café: Quién participa

- Asociaciones para la defensa del patrimonio natural y cultural (++).
- Público en general.
- Fundaciones.
- Actores privados (++) , intereses económicos (restaurantes, microindustrias, alojamientos, etc.).
- Administración pública, además esta debe ser la responsable de llevar la definición de la política a seguir en la gestión.
- Participación asociativa. La docencia, los grupos de ayuda voluntaria y familia.
- Propietarios de terrenos implicados en la declaración.

CONCLUSIONES

Debemos destacar como conclusiones y elementos comunes entre todos los grupos:

- Retomar la asistencia técnica, tanto para los parajes declarados como para los futuros.
- Establecer un escenario de intercambio de experiencias entre los parajes (jornadas, web, memorias, etc.)
- Modelo de difusión común sobre toda la red.
- Buscar modelos de usos sostenibles de los territorios declarados (Plan de desarrollo sostenible).
- Implicar a la administración educativa, crear una unidad didáctica común y un servicio de actividades interpretativas.
- Implicar a las entidades privadas en la conservación (por ejemplo, en modelos como el pasaporte Panamu o alguna carta para el desarrollo sostenible).

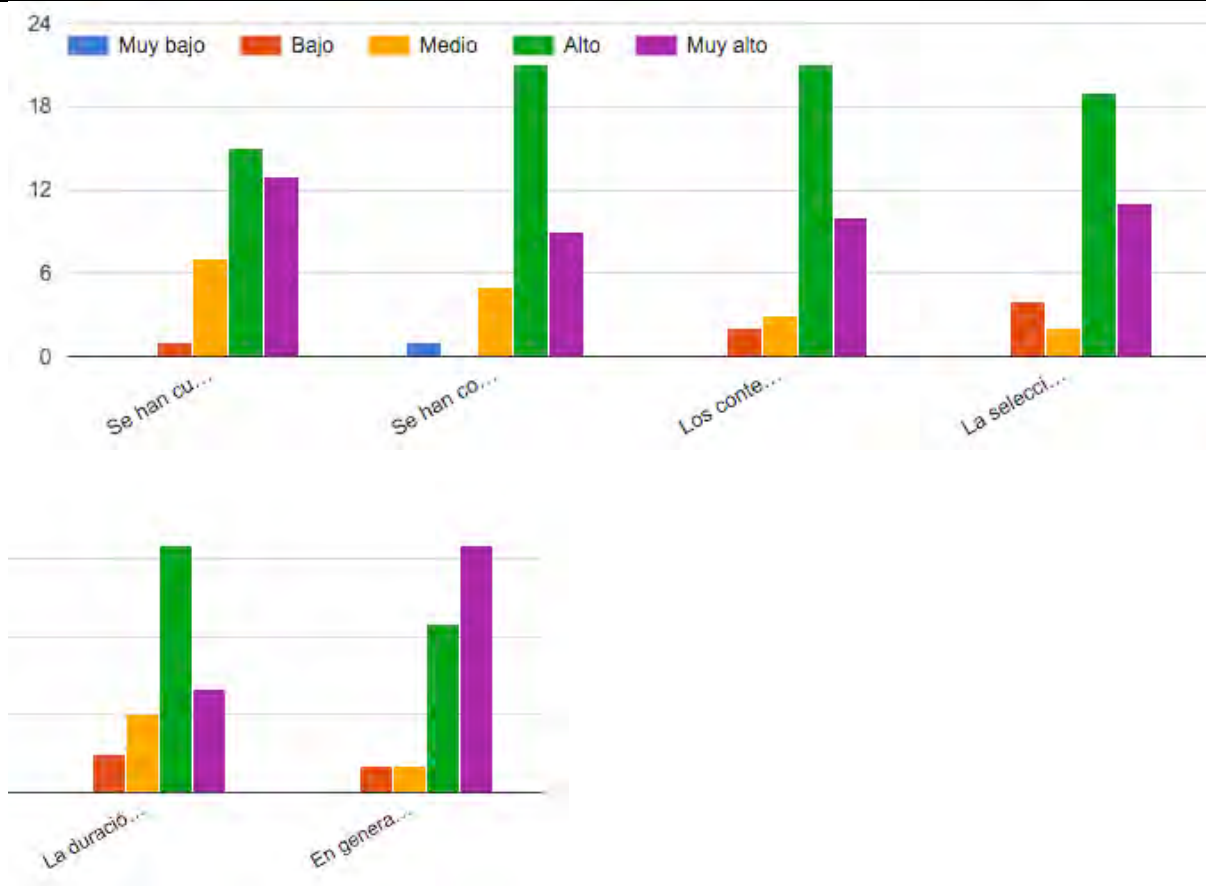
### 3 - Conclusiones de la encuesta

Se han recogido 36 respuestas con las siguientes conclusiones:

1. Formulario 1. La jornada:

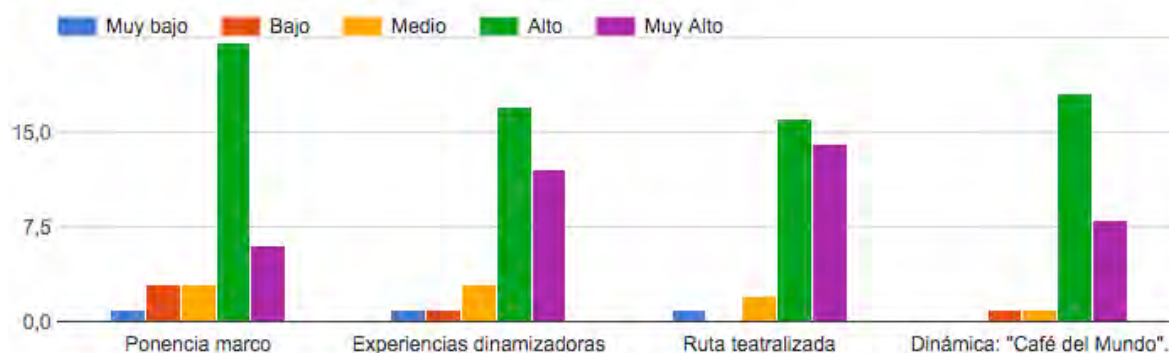
A. En general mi opinión es:

	Muy bajo	Bajo	Medio	Alto	Muy Alto
Se han cubierto mis expectativas en relación a este evento		1	7	15	13
Se han conseguido los objetivos formulados en el programa	1		5	21	9
Los contenidos han contribuido a la consecución de esos objetivos		2	3	21	10
La selección de los ponentes se ha ajustado a los objetivos del evento		4	2	19	11
La duración de las diferentes mesas ha resultado adecuada		3	6	19	8
En general la organización del evento ha sido apropiada		2	2	13	19



## B. Sobre las actividades:

	Muy bajo	Bajo	Medio	Alto	Muy Alto
Ponencia marco	1	3	3	22	6
Experiencias dinamizadoras	1	1	3	17	12
Ruta teatralizada	1		2	16	14
Dinámica: "Café del mundo"		1	1	18	8



## C. Aportaciones para siguientes ediciones:

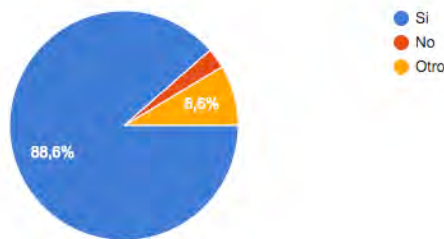
- Es muy probable que la jornada deba ser más abierta y se deba invitar a otros actores.
- La dinámica final es demasiado corta.
- Una jornada es poco tiempo.
- Buscar una fórmula para trabajar los talleres de la jornada después de la misma.
- Establecer el siguiente taller, fechas, pasos a seguir, metas a conseguir, etc.
- Una jornada doble hubiera sido ideal.
- Lograr la implicación de más municipios y técnicos.

CONCLUSIONES

- La satisfacción sobre la jornada es alta o muy alta, por lo general, en todos los aspectos.
- Quizá se debería establecer un calendario de talleres o jornadas de trabajo e intercambio de impresiones.
- Faltó tiempo, quizá se podrían buscar fórmulas para trabajar después o alargar los talleres.
- La mayor satisfacción se da en las actividades fuera de auditorio.

2. Formulario 2. Sobre la Red de Parajes Naturales Municipales:

A. ¿Es positiva la figura de Paraje Natural Municipal para el municipio?



Las 3 opiniones de "otros" entendemos que es no sabe, no contesta.

B. ¿En qué líneas crees que podríamos trabajar en un futuro? (1 mayor prioridad)

	1	2	3	4	5
Proyecto de difusión común	4	6	4	4	7
Proyecto de interpretación del paraje y visitas guiadas	8	4	5	3	6
Dinamización del Consejo de Participación	3	4	4	9	1
Proyecto de implicación privada (por ejemplo, pasaporte PANAMU)	1	4	6	6	6
Plan de educación ambiental (por ejemplo, unidad didáctica común)	6	1	7	5	7
Plan de uso público	2	3	1	7	8
Programa de asistencia técnica	5	3	4	5	5

También en respuesta abierta se han aportado las siguientes propuestas:

- Declarar más parajes
- Concienciación individual y social
- Ayuda técnica para crear el paraje
- Consejo asesor: Apoyo técnico para cualquier PANAMU creado, supervisión y seguimiento
- Mejorar las infraestructuras dentro de la sostenibilidad
- Consolidar la red PANAMU nivel de toda la CV

**CONCLUSIONES**

Ordenados según la opinión de los encuestados, quedan de la siguiente forma:

- Proyecto de interpretación del paraje y visitas guiadas (83).
- Plan de educación ambiental (por ejemplo, unidad didáctica común) (72)
- Proyecto de difusión común (71)



- Programa de asistencia técnica (64)
- Dinamización del Consejo de Participación (62)
- Proyecto de implicación privada (por ejemplo, pasaporte PANAMU) (57)
- Plan de uso público (47)

C. ¿En líneas generales qué propuestas haces para mejorar los parajes y la red PANAMU?

- Se requiere apoyo económico y técnico institucional (autonómico y provincial)
- En general creo que lo principal es destinar fondos propios y/o la búsqueda de financiación externa de los proyectos, tanto privada como pública.
- Que se le dé continuidad a actividades de este tipo. Mayor difusión y comunicación. Autogestión desde las administraciones locales sin dejar de lado las aportaciones privadas de cara a sumar y mejorar.
- Más subvenciones para el mantenimiento y mejor difusión.
- Financiación, asistencia técnica, fomentar la comunicación entre la población .
- Difusión
- Educación ambiental, implicación personal, valores morales y amor por la naturaleza.
- Dotación de servicios como aparcamientos, zonas recreativas y lavabos. Unificación de la señalítica. Dotación de personal (guarda o animador sociocultural).
- Potenciar la red, debe ser real con todo lo que eso implica.
- Mayor dinamización de la red.

## 4 - Conclusiones finales

De las dos actividades se obtienen unas conclusiones finales que desde la organización sintetizamos en los siguientes puntos:

- Establecer un proyecto común de interpretación y educación ambiental (programa de rutas, unidad didáctica, etc.).
- Establecer y mejorar un proyecto de difusión común.
- Buscar una fórmula para retomar la Red PANAMU y en especial la asistencia técnica.
- Seguir con este tipo de actividades y mantener la cooperación entre ayuntamientos.
- Mayor coordinación entre administraciones responsables de los parajes.
- Mejorar los consejos de participación de los parajes.
- Preparar un plan de implicación de las instituciones privadas.

Alzira, 20 de abril de 2017

## DATOS:

INTERPRETA NATURA

Registro Autonómico de Asociaciones, unidad territorial de Valencia. Sección Primera con el número CV-01-056009-V en fecha 8 de julio de 2016.

C/ Virgen del Lluch 19-3-5

46600- Alzira - Valencia

CIF: G98849169

[www.interpretayeduca.com](http://www.interpretayeduca.com)

Mail: [interpretanatura@interpretayeduca.com](mailto:interpretanatura@interpretayeduca.com)

Contacto:

Federico Llorca

[fede@interpretayeduca.com](mailto:fede@interpretayeduca.com)

Teléfono: 678725502